



LACASA

CAMPING ****





Sommaire



Présentation de notre camping

Préparez votre arrivée

Inventaire

Nos services optionnels

Nos horaires

Les soirées à thèmes

Les plages

Les randonnées

Les incontournables

Les sorties en famille

Et LACASA est née...

Tout a commencé il y a quelques années, lorsque deux couples, animés par la même passion pour la nature, les voyages et l'envie de partager leur coin de paradis, ont décidé d'unir leurs forces et leurs idées.

Chacun apportait son savoir-faire et sa sensibilité : certains avaient l'expérience de l'hôtellerie de plein air, d'autres la connaissance du territoire et des traditions corses, et tous partageaient le même rêve : créer un lieu accueillant, à taille humaine, où leurs hôtes pourraient se sentir chez eux.

Petit à petit, ce projet commun a pris forme, et c'est ainsi que notre camping est né.

Au fil des années, d'autres personnes se sont jointes à cette aventure : des amis proches, des membres de la famille, et même des talents extérieurs qui ont chacun apporté leur pierre à l'édifice.

Nous avons imaginé un camping à notre image : simple, chaleureux, et convivial, où le respect de la nature et l'attention aux détails sont essentiels.

Notre ambition : vous offrir un cadre authentique, une expérience inoubliable, et des souvenirs précieux à partager en famille ou entre amis.

Aujourd'hui, nous sommes fiers de vous accueillir dans notre petit coin de paradis, et nous mettons tout en œuvre pour que chaque séjour soit un moment unique et ressourçant.

Bienvenue chez nous, bienvenue chez vous ! A Nostra Casa Hè A Vostra Casa !



Préparez votre arrivée:

En Réception:

Merci de bien vouloir vous présenter à la réception à **deux personnes maximum** par réservation pour effectuer vos formalités d'arrivée.

Sur place, vous n'aurez que les taxes de séjour ainsi que les éventuelles options choisies à régler.

Merci de vous munir **d'une pièce d'identité** ainsi que d'une **carte bancaire valide**, nécessaire pour déposer la **caution de 200 €** (empreinte bancaire).

Nous vous invitons également à confirmer auprès de la réception le nombre exact d'adultes et d'enfants occupant votre logement et leur âge.

Important : les animaux de compagnie ne sont pas acceptés en pleine saison.

Si votre départ est prévu avant 7h du matin, merci de le signaler dès votre arrivée.

Dès l'entrée dans votre location:

Nous mettons tout en œuvre pour que votre location soit dans un état de propreté irréprochable. **Si, toutefois, vous aviez quelque chose à nous signaler, merci de le faire immédiatement, avant d'installer vos effets personnels dans le logement.**

Nous vous invitons également à vérifier l'inventaire et à signaler par e-mail (info@lacasa-camping.com) tout article manquant ou tout équipement cassé ou endommagé, au plus tard le lendemain de votre arrivée.

Passé ce délai, aucune réclamation ne pourra être prise en compte.

Pour une questions d'hygiène, merci de mettre en place les kits d'alèses jetables fournis, avant de faire les lits.

Inventaire:

6 Assiettes plates
6 Assiettes creuses
6 Assiettes à dessert
6 Tasses à café
6 bols
6 verres à eau
6 verres à vin
1 Saladier
1 Plat rond
1 Plats services
1 Pot à eau (Pichet)
1 Boîte en plastique
2 Casseroles
1 Faitout + couvercle
1 Couvercle inox
1 Passoire
2 Poêles
1 Planche à découper
1 Essoreuse à salade
1 Cafetière électrique
1 Dessous de plat
1 Couteaux à découper

6 Couteaux
6 Fourchettes
6 Grandes cuillères
6 Petites cuillères
1 Couteau à pain
1 Econome
1 Ouvre-boîte
1 Tire-bouchon
1 Couteau d'office
1 Kit couverts à salade
1 Cuillère en bois
1 Louche
1 Ecumoire
1 Spatule
1 Range couvert
1 Etendoir/épingles
6 Cintres
1 Balai
1 Balai brosse
1 Serpillière
1 Kit balayette + pelle
1 Seau

1 Bassine
1 Poubelle
1 Ensemble WC : brosse + récipient
1 Micro-onde
1 Raclette de douche
1 Cloche pour micro-onde
1 Table en bois
2 Chiliennes (Transat)

4 Couvertures (MH 2 Chambres)
5 Couvertures (MH 3 Chambres)
6 Oreillers



Au cours de votre séjour, tout objet cassé ou perdu devra être signalé, réglé et remplacé à l'identique à l'accueil.
Pour ne pas dépareiller les services, merci de ne pas remplacer les ustensiles par des articles du commerce.
Dans ce cas, ces objets donneraient lieu à facturation de notre part.


Nos services optionnels



Barbecue a gaz



Télévision*



Grille Pain



Kit bébé



Forfait Ménage



Wifi

Ces services sont proposées sous réserve de disponibilité.

**Certaines locations ne pouvant être équipés de la télévision, merci de nous informer à l'avance de votre choix afin que nous puissions vous attribuer un hébergement compatible. Toute demande faite sur place ne pourra être garantie.*

Nos horaires d'ouverture

Réception : de 9h à 12h et de 15h à 19h, sauf le samedi : de 8h à 12h et de 14h à 19h

Épicerie : de 8h (7h30 en haute saison) à 12h30 et de 17h à 20h (pain et viennoiseries sur réservation)

Bar : de 8h (7h30 en haute saison) à 12h et de 17h à 21h (23h en saison)


Restaurant avec terrasse panoramique : tous les soirs à partir de 19h30 et les samedi midi.

Pailote de la piscine (Juillet et Août): du dimanche au vendredi de 12h à 17h30

Laverie : situés dans les deux blocs sanitaires, les lave-linges et sèche-linges sont accessibles 24h/24. Les jetons sont en vente à la réception.

Piscine de plein air : de 10h à 19h

Salle de fitness : accès par badge 24h/24



Nos soirées à thèmes

Lundi

Soirée Barbecue



Mercredi

Soirée Corse



Vendredi

Soirée Paëlla



Plages

&

Randonnées

Nos plages favorites



**Plage du Stagnone
(La Liscia)**

2 km en voiture
Accès à pieds depuis le camping par le sentier (10/15 min).



**Plage d'Orcino
(Calcatoggio)**

2,5 km en voiture
Accès à pieds depuis le camping (15/20 min).



**Plage de
Tiuccia**

3 km en voiture. En sortant du Camping à gauche jusqu'au village de Tiuccia.



**Plage du Liamone
(Entre Tiuccia et Sagone)**

4 km en voiture. En sortant du Camping à gauche, passer le village de Tiuccia et continuer.

**Vous trouverez plus d'informations sur les plages, après votre arrivée, au niveau de la scène, où des fiches explicatives plus détaillées seront à votre disposition.*

Nos plages favorites



Plage du Santana
(Sagone)

10 km en voiture (15 min). En sortant du Camping à gauche jusqu'à l'entrée de Sagone, après le Restaurant U Castellu



Idéale pour
les enfants



Plage de
Sagone

12 km en voiture (16 min). En sortant du Camping à gauche jusqu'à Sagone, puis au rond point prendre direction Cargèse. Un grand parking en terre se trouvera sur votre droite.



Crique de la
Tour Génoise

13 km en voiture (18 min). En sortant du Camping à gauche sur la D81 jusqu'à Sagone, prendre direction Cargèse, puis suivre le panneau "Le port" sur la gauche avant la sortie de Sagone. Vous pouvez garer et revenir à pieds vers la crique et le port.



Plage du Peru
(Cargèse)

27 km en voiture (35 min). En sortant du Camping à gauche jusqu'à Sagone, puis au rond point prendre direction Cargèse, suivre enfin les panneaux "Peru" pour arriver à proximité de la plage.

Nos plages favorites



Plage de Chiuni
(Cargèse)

32 km en voiture (45 min). En sortant du Camping à gauche sur la D81 jusqu'à Cargèse, puis Piana. Quelques km après la sortie de Cargèse vous verrez sur la gauche des panneaux publicitaires Fun Jet Location & Club Méditerranée, prenez cette route jusqu'au bout. Vous trouverez un parking



Plage d'Arone
(Piana)

55 km en voiture (1h15). En sortant du Camping à gauche direction Cargèse, puis Piana. Une fois à Piana, prendre sur la gauche la D824 en direction d'Arone.



Plage de Ficaghjola
(Piana)

48 km en voiture (1h05). En sortant du Camping à gauche direction Piana. Une fois à Piana, prendre sur la gauche la D824 en direction d'Arone, et enfin à droite sur la D624 en direction de Marine de Ficaghjola



Plage de Porto

55 km en voiture (1h15). En sortant du Camping à gauche direction Piana. Une fois à Piana, prendre sur la gauche la D824 en direction d'Arone, et enfin à droite sur la D624 en direction de Marine de Ficaghjola.

Nos plages favorites



Plage de Lava (Appietto)

21 km en voiture (30 min). En sortant du Camping à droite sur la D81 direction Ajaccio. Passer le col San Bastianu, en bas du col, arrivé au rond point prendre la direction Golfe de Lava et continuer la route jusqu'au bout.



Plage de Grand Capo di Feno (Ajaccio)

37 km en voiture (1h)
En sortant du camping, prenez à droite direction Ajaccio. Le reste du trajet étant assez complexe, nous vous conseillons vivement d'utiliser un GPS pour ne pas vous perdre.



Plage du Ruppione (Pietrosella)

47 km en voiture (1h). En sortant du Camping à droite direction Ajaccio, puis Porticcio et prendre la direction de Coti-Chiavari. 1.5 Km après Isolella, on arrive dans le hameau de Ruppione. On trouve un parking sur la droite directement au bord de la plage.



Plage de Mare E Sole (Pietrosella)

55 km en voiture (1h15). En sortant du Camping à gauche direction Piana. Une fois à Piana, prendre sur la gauche la D824 en direction d'Arone, et enfin à droite sur la D624 en direction de Marine de Ficaghjola.



Idéale pour
les enfants

Nos randonnées favorites

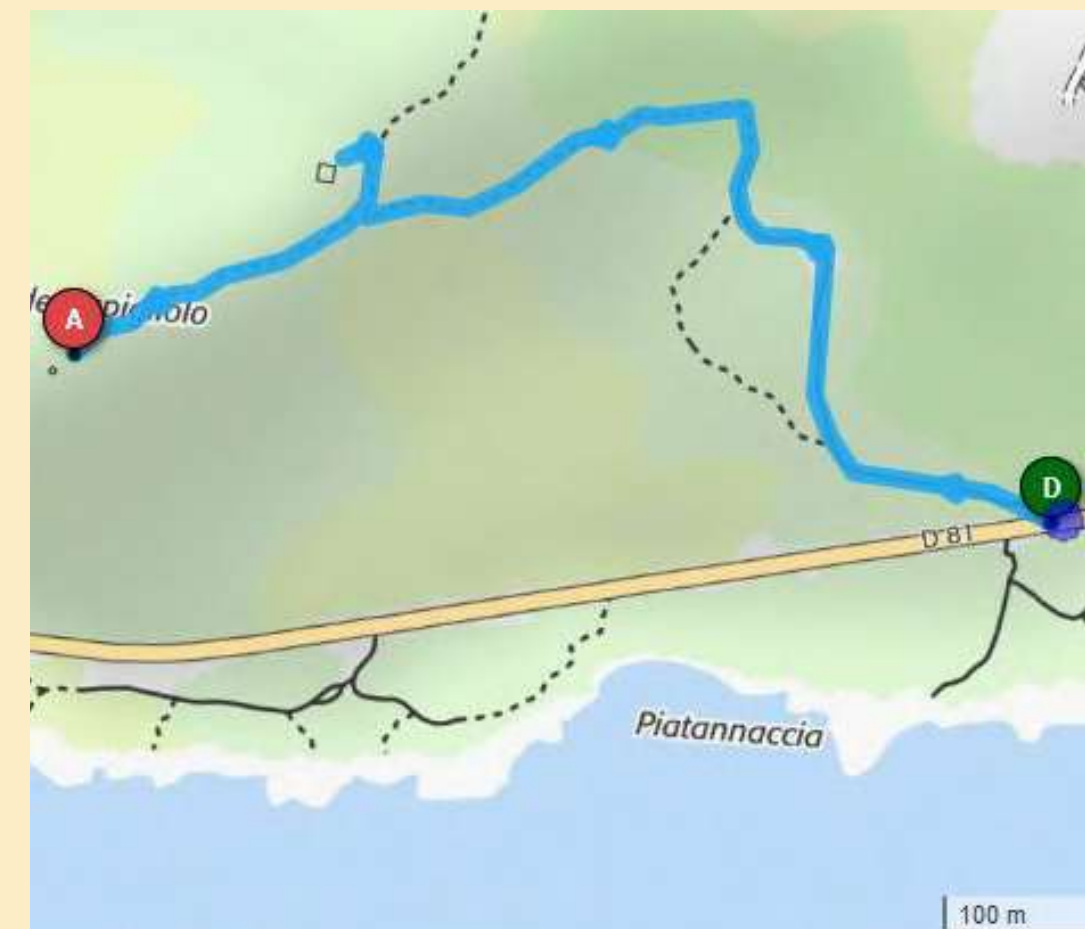

A Torra di Capigliolu (La Tour de Capigliolo et la maison fortifiée)

4,5 km – 10 min de route environ – D81
entre Tiuccia et Le Liamone.

Vous trouverez à la sortie de Tiuccia, après la caserne des pompiers, un espace parking avec un chemin qui monte sur la droite.

Petite randonnée qui vous donne accès à une maison fortifiée en ruine mais très intéressante à voir, et tout en haut vous verrez la Tour de Capigliolo (en ruine elle aussi). Vous aurez une vue imprenable sur le golfe de la Liscia d'un côté et la superbe plage du Liamone de l'autre.

La tour culmine à 91m d'altitude sur la Punta di Capigliolu, sa construction avait commencé en 1582. Elle faisait partie d'une série de défenses côtières construites par la République de Gênes entre 1530 et 1620 pour endiguer les attaques des pirates et des Barbares.



**Durée de la randonnée : 45 min A/R – 2
km de marche environ.**

Niveau : Facile

Nos randonnées favorites

A Punta di Triu (La Pointe du Trio)

**16 km - 20 min de route environ – D81
entre Sagone et Cargèse.**

Promenade familiale sur un site naturel protégé par le conservatoire du littoral. Au départ quelques marches, puis vous trouverez le chemin qui n'est pas balisé mais très bien dessiné.

Il est en partie ombragé avec du maquis haut. Vous longerez la côte tout le long avec une belle vue sur la mer et les baies alentours à l'aller (Sagone, Liamone, La Liscia), puis sur le retour une vue imprenable sur le Golfe de Cargèse. Au retour vous traverserez un pâturage (pensez à bien refermer les portes), et vous arriverez de nouveau sur le parking.

La pointe du Triu est assez exposée au vent lorsqu'il y en a, d'où les arbres penchés sur la colline !



**Durée de la randonnée : 45 min A/R – 2
km de marche environ.**

Niveau : Facile

Nos randonnées favorites


A Punta d'Omigna (La Pointe d'Omigna & sa tour génoise)

27 km - 40 min de route environ –
Cargèse

Le départ de la randonnée se trouve au bas des escaliers qui se trouvent à gauche au bout de la route goudronnée. Vous empruntez ensuite un chemin qui longe le littoral. Il n'y a pas de balisage sur ce chemin mais il est bien dessiné, et des panneaux d'indication sont présents.

C'est une randonnée que vous pouvez faire en famille mais il y a quelques passages pierreux par endroit et assez peu d'ombre sur tout le trajet. La pointe d'Omigna est un des rares lieux où il y a une tour génoise entièrement restaurée que vous pourrez visiter (intérieur et possibilité de monter sur le toit pour avoir une vision panoramique). Vous aurez un point de vue remarquable sur les Îles Sanguinaires au sud et le Capo Rosso au nord. Vous croiserez quelques bergeries sur le chemin, et traverserez des pâturages (pensez à refermer les portails !). Il est possible de croiser quelques vaches, restez à bonne distance

!



2h20 min A/R – 7 km de marche environ.
**Aller-retour sur le même chemin (ou
variante possible).**

Niveau : Facile/Intermédiaire

Nos randonnées favorites

Punta di a Parata è Ìsuli Sanguinari (Pointe de La Parata & Les Îles Sanguinaires)

36 km – 1h de route environ.

Traverser Ajaccio puis se rendre sur la
pointe de la Parata en suivant les
panneaux Îles Sanguinaires.

Allez au bout de la route autorisée, vous trouverez un parking
(payant).

Continuez à pied sur la route goudronnée jusqu'à arriver à la
boutique de souvenirs et au restaurant de la pointe. Continuer sur le
sentier, vous pouvez faire une boucle ou bien l'aller-retour par le
même chemin.

Le site bénéficie d'un aménagement permettant de découvrir la
presqu'île et sa tour génoise en toute sécurité. Ballade au cœur du
maquis avec un panorama exceptionnel sur le golfe d'Ajaccio et les
îles Sanguinaires. Il y a des promenades en bateau au départ de la
Pointe de la Parata pour découvrir les Îles Sanguinaires de plus près
et poser le pied dessus !



1 h A/R – 3 km de marche environ.

**Niveau : Facile/Intermédiaire – Accès à la
tour par un escalier à fort dénivelé**

Nos randonnées favorites



Forêt d'Aitone & ses piscines naturelles

47 km – 1h de route environ

Prendre D81 direction Sagone, puis D70 direction Evisa, et enfin D84 Col de Vergio.

Pas de parking, il faut se garer sur le bord de la route.

La forêt d'Aitone s'étend des hauteurs d'Evisa au col de Vergio, à 1490 m d'altitude.

Cette forêt est réputée pour ses gigantesques pins laricio, mais elle est peuplée également de châtaigniers et de hêtres. Elle possède de nombreux sentiers de randonnées et de belles promenades jusqu'à des sommets ; vous pouvez également profiter de ce lieu insolite et de sa nature verdoyante pour vous baigner dans les piscines naturelles du torrent et admirer les petites cascades d'Aitone.

Si vous voulez faire une randonnée plus longue, vous pouvez emprunter la totalité du sentier des châtaigniers qui relie Evisa jusqu'aux piscines naturelles. Une randonnée balisée facile de 2h30 avec un dénivelé de 250m, le départ peut se faire du village d'Evisa.



10 min de marche environ pour atteindre les piscines.

Il y a pleins de chemins pour se promener dans la forêt, notamment une piste forestière.

Niveau : Facile/Intermédiaire – Attention les rochers sont glissants

Nos randonnées favorites



**Idéale pour
les enfants**

U Lavu à Crena (Le Lac de Creno)

45 km – 1h10 de route environ.

Prendre D81 direction Sagone, puis D70 Vico,
et enfin la D23 jusqu'au village de Soccia.

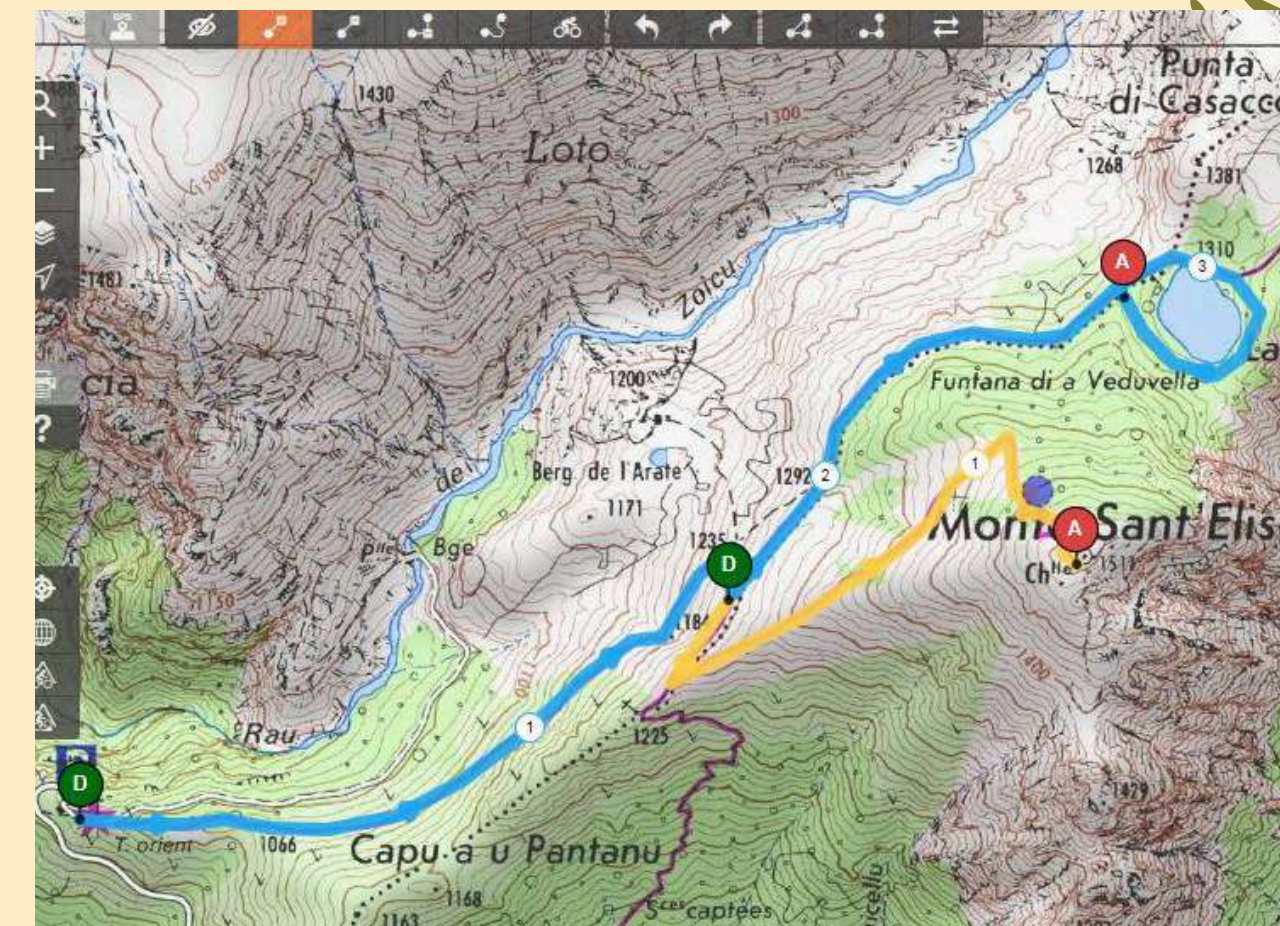
Prenez la route au dessus du village vous avez
un parking vers une grande croix d'où part le
chemin de randonnée du Lac.

L'arrivée au lac est un moment magique, il apparait dans un écrin,
c'est un très bel endroit pour pique-niquer.

Le Lac de Creno se situe sur le massif du Monte Rotondu, il culmine
à 1310m d'altitude (il se niche dans une alvéole glaciaire) et est le
seul lac en Corse entouré d'une forêt de pins. Il est en partie
recouvert de nénuphars, et bordés de tourbières qui abritent une
plante « carnivore », le drosera.

Vous pourrez découvrir les légendes que l'on raconte sur ce lac
grâce aux panneaux qui se trouvent sur le chemin et les tables
d'orientation.

L'aller-retour se fait sur le même chemin. Si vous souhaitez
rallonger un peu la promenade (3km supplémentaires et un peu de
dénivelé aussi !) vous pouvez aller jusqu'au Monte Sant'Eliseu et sa
chapelle (1511m d'altitude), d'où vous aurez une vue imprenable sur
Soccia et les monts alentours.



2h30 A/R – 6,5 km de marche environ.

Niveau : Intermédiaire –Dénivelé : +360 m.

Nos randonnées favorites

E Calanche di Piana : Chemin du Château Fort (Les calanques de Piana)

47 km – 1h de route environ.

Prendre D81 direction Sagone, Cargèse et enfin Piana. Traverser les calanques et vous garer au niveau du virage de la tête de chien.

Au départ du virage de la Tête de chien, vous trouverez un panneau indiquant Château Fort, le chemin est très bien balisé. Attention toutefois ce chemin est magnifique mais vous êtes dans la forêt, le maquis et les calanques de Piana ce qui signifie que ce parcours est en grande partie ombragé mais pleins de racines et très rocheux.

Au bout du chemin vous arrivez à un belvédère, devant le bloc rocheux dit « Le Château Fort » et vous avez une vue imprenable sur le golfe de Porto et la réserve de Scandola. Ce belvédère est décoré de « cairns » (amoncellement de pierre) par les randonneurs.



1h A/R – 1,5 km de marche environ.

Niveau : Facile/Intermédiaire - Dénivelé : +115 m.

Nos randonnées favorites

E Calanche di Piana : Ancien chemin muletier (Les calanques de Piana)


47 km – 1h de route environ.

Prendre D81 direction Sagone, Cargèse et enfin Piana. Avant de rentrer dans les calanques, vous avez un parking au niveau du stade municipal.

Au départ du virage du stade municipal, traversez les terrains de football et franchissez la passerelle au dessus du ruisseau du Dardo et prenez ensuite à gauche. A l'intersection suivante, prenez direction Vierge des calanques pour accéder au chemin situé sur la muraille que vous verrez face à vous.

Ce chemin, en partie dallé et soutenu par un magnifique mur de pierres sèches serpente au milieu des calanche et est exceptionnel par la vue magnifique qu'il nous offre. Tout au long de cet ancien chemin muletier, vous pourrez admirer les calanques de Piana sous un autre angle, le village de Piana, et vous verrez également la route D81 juste en dessous de vous.

Arrivés à la fin du chemin sur la D81, au niveau de la Vierge des Calanques, soit vous faites demi tour et revenez sur vos pas, soit vous rentrez par la D81. Par la route vous aurez le temps de profiter de la vue sur le “cœur” des Calanques notamment, mais attention à la circulation sur cette route étroite et sinueuse.



1h15 A/R – 3,5 km de marche environ

Niveau : Facile/Intermédiaire - Dénivelé : +140 m.

Nos randonnées favorites

Monte Gozzi (Le Mont Gozzi et ses rochers)

15 km – 25 min de route environ.

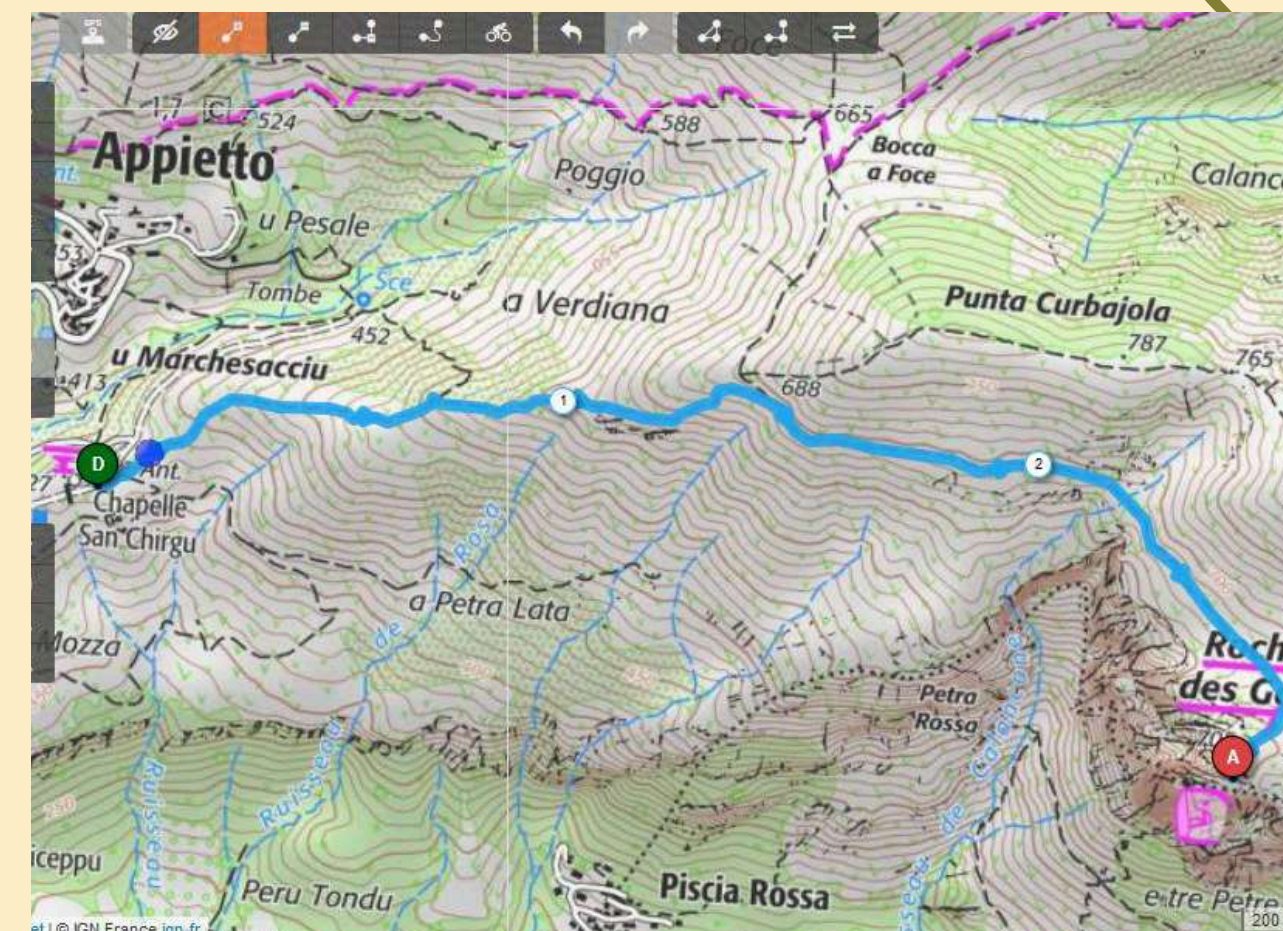

Prendre D81 direction Ajaccio puis après le Col San Bastianu, tourner à gauche direction Appietto.

Dans le village, tourner à droite au niveau du cimetière, se garer au niveau de la Chapelle San Chirgu où est le départ du sentier.

Le Monte Gozzi est un rocher abrupt orangé (granite rouge) qui domine toute la plaine et le Golfe d'Ajaccio et qui culmine à 716 mètres d'altitude.

Depuis le sommet vous aurez une vue panoramique sur le Golfe de Lava, celui d'Ajaccio et son aéroport, les pointes d'Isulella, di à Castagna et Capu di Muru.

Le circuit proposé est de difficulté relativement faible, déconseillé aux enfants en bas âge et aux personnes ayant le vertige. Le sentier est en terre et dégagé, traversant le maquis avec des passages rocaillieux qui nécessitent de bonnes chaussures. Il commence par une ascension raide qui se résumera à la seule difficulté physique, suivi d'une partie relativement plate et enfin l'exploration du rocher qui reste à l'appréciation de chacun. Attention : vigilance accrue sur le rocher - notamment pour les enfants et animaux de compagnie - qui est très abrupt et nécessite plus de technique, avec un vide de 300 mètres.



3h00 A/R – 6 km de marche environ.

Niveau : Facile/Intermédiaire -La fin relève un peu de l'escalade pour accéder au sommet des Rochers du Gozzi.

DECONSEILLES aux enfants en bas âges et aux personnes ayant le vertige.

Dénivelé : + 300 m.

Nos randonnées favorites

Monte Aragnascu (Le Mont Arasgnascu)

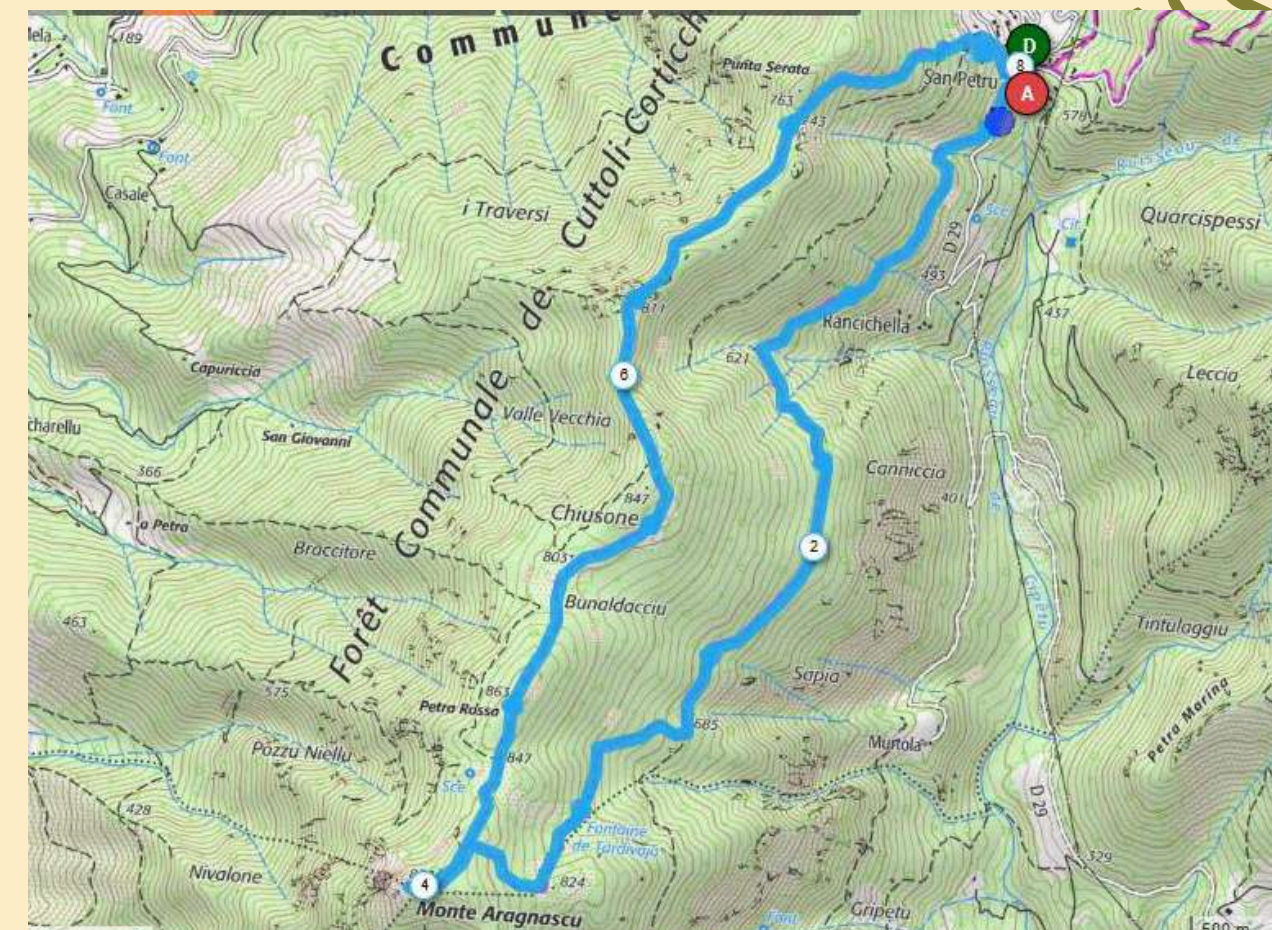

29 km – 45 min de route environ.

Prendre D81 direction Ajaccio puis Bastia/Calvi, et enfin Cutto-Corticchiato au lieu-dit Pedi Morella. Monter au col Saint Pierre.

Le Monte Aragnascu sépare les vallées du Prunelli, à l'Est, et de la Gravona, à l'Ouest.

Le circuit qui mène au Monte Aragnascu - aussi appelé Monti d'Ignascu - vous fera découvrir une nature corse totalement préservée, à travers des châtaigneraies et surtout, la récompense du sommet. Le Monte Aragnascu - du haut de ses 888 mètres d'altitude - offre un point de vue splendide sur le Golfe d'Ajaccio au sud-ouest, et sur la plaine de Peri et d'Afa.

Ce très beau sentier se déroule dans un maquis moyen entre ombre et soleil. La vue au sommet est y est fantastique, tant au niveau de la mer que celle proposée sur la chaîne montagneuse



3h30 A/R – 8,5 km de marche environ.

Niveau : Intermédiaire - Dénivelé : + 400 m.

Nos randonnées favorites

Monte Cervellu (Le Mont Cervellu)

43 km – 1h de route environ.

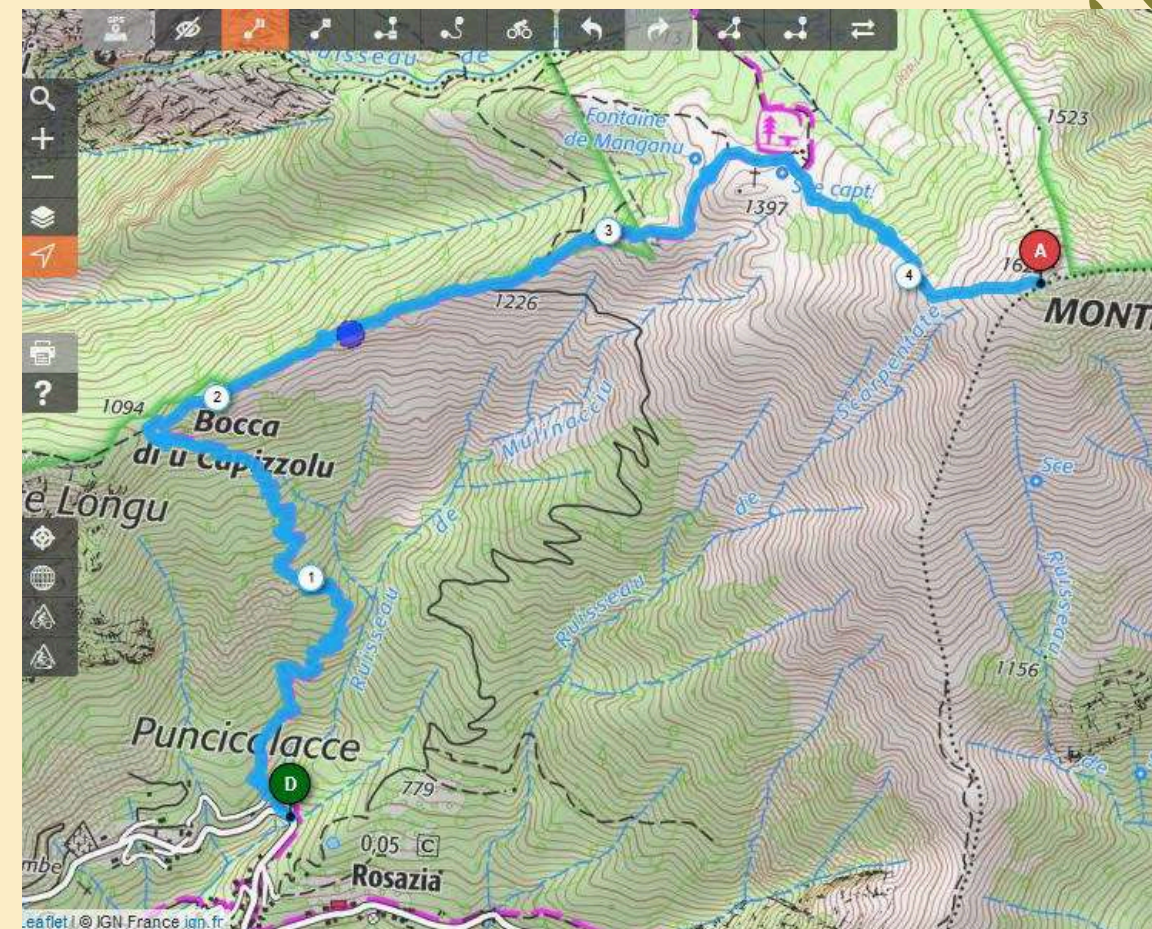

Prendre D81 direction Sagone, puis direction Vico, et Murzo et enfin suivre la direction du village de Rosazia. Le départ du sentier est dans le village.

Le sentier démarre dans le village par une ascension très raide, il faut compter 4km pour arriver au sommet et 1030 m de dénivelé !! Vous commencerez par traverser une châtaigneraie, puis arriverez sur un sentier longeant un mur sur la crête de la montagne. Vous atteindrez ensuite une bergerie avant l'ascension finale. Trouver le chemin de cette dernière ascension n'est pas une chose très aisée selon la saison (beaucoup de fougères) mais si vous peinez à le trouver, vous pouvez monter droit devant dans le pierrier et ensuite suivre la ligne de crête jusqu'au sommet où vous trouverez une croix.

De là, vous aurez une vue splendide notamment sur le Mont Tretorre facilement reconnaissable ! Il s'agit d'une rareté géologique composée d'un sommet trifide (trois pains de sucre) de syénite (c'est la magnifique montagne blanche que vous verrez !)

Le retour se fait par le même sentier qu'à l'aller.

Sur la route du retour, en voiture, arrêtez-vous dans l'étonnant village de Muna. A ne pas manquer.



5 h A/R – 8,5 km de marche environ.

Niveau : Difficile - Dénivelé : + 1030 m.

Nos randonnées favorites

Capu Rossu è a torra di Turghju (Capo Rosso et la Tour de Turghju)

49 km – 1h de route environ.

Prendre D81 direction Sagone, Cargèse puis Piana. Prendre ensuite la D284 direction d'Arone. Parking à proximité d'un restaurant/buvette.

Très belle randonnée bordant l'un des plus beaux rivages de Corse, sur un sentier bien marqué (sans balisage) mais qui ne prête à aucune confusion. Les moins téméraires pourront s'arrêter au niveau de la maison en ruine avant les escarpements rocheux.

Randonnée au coeur de la nature avec un maquis diversifié : romarins, immortelles, thyms sauvages, arbousiers et myrthes. La vue est spectaculaire sur les rivages découpés de la côte ouest. La Tour de Turghju marque la fin du parcours, elle se dresse fièrement au dessus du golfe telle une sentinelle.

Au retour au parking et avant de rentrer, vous pouvez aller faire un tour sur la très belle plage d'Arone.



3h30 A/R – 8 km de marche environ.

Niveau : Intermédiaire/Difficile. La fin pour accéder au sommet à proximité de la tour est très raide.

Dénivelé : + 550 m.

Nos randonnées favorites

A Piscia di a Sposa

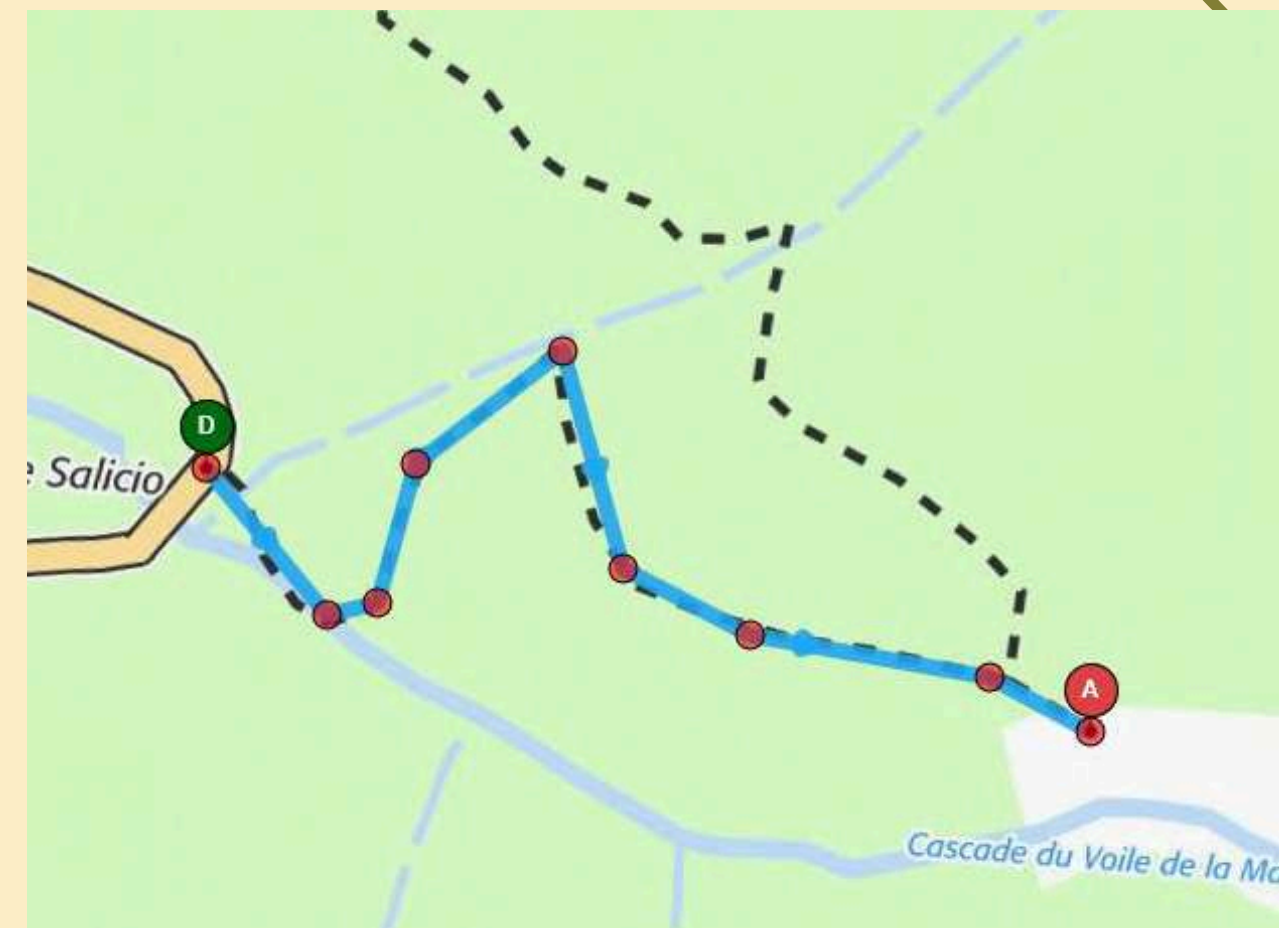
(La Cascade du Voile de la Mariée)

50 km – 1h de route environ.

Prendre direction Ajaccio puis Bocognano. Arrivé à Bocognano, au 1er rond point, prendre la 1ère route à droite. Au bout de 5 mn dans un virage, le départ est signalé par un panneau.

La cascade du Voile de la Mariée est une superbe cascade haute de 70 mètres, située près du village de Bocognano.

Le chemin monte directement de façon assez raide, mais ce n'est pas long. Arrivé au pied de la cascade, vous avez un petit balcon avec une plaque en métal qui explique la légende relative à cet endroit et l'origine de sa dénomination. Il s'agit d'une métaphore tragique et funeste d'une jeune fille de condition modeste qui souhaitait s'unir, contre l'avis de son père, à un homme riche qui l'aimait. Le jour du mariage, les époux sont obligés de fuir dans la montagne le père qui les poursuit : la mariée glisse et tombe laissant comme unique souvenir son voile de mariée.



30 min A/R – 1km de marche environ.

Niveau : Facile - Dénivelé : +50m

Nos randonnées favorites

La Cascade des Anglais & Fort de Vaux

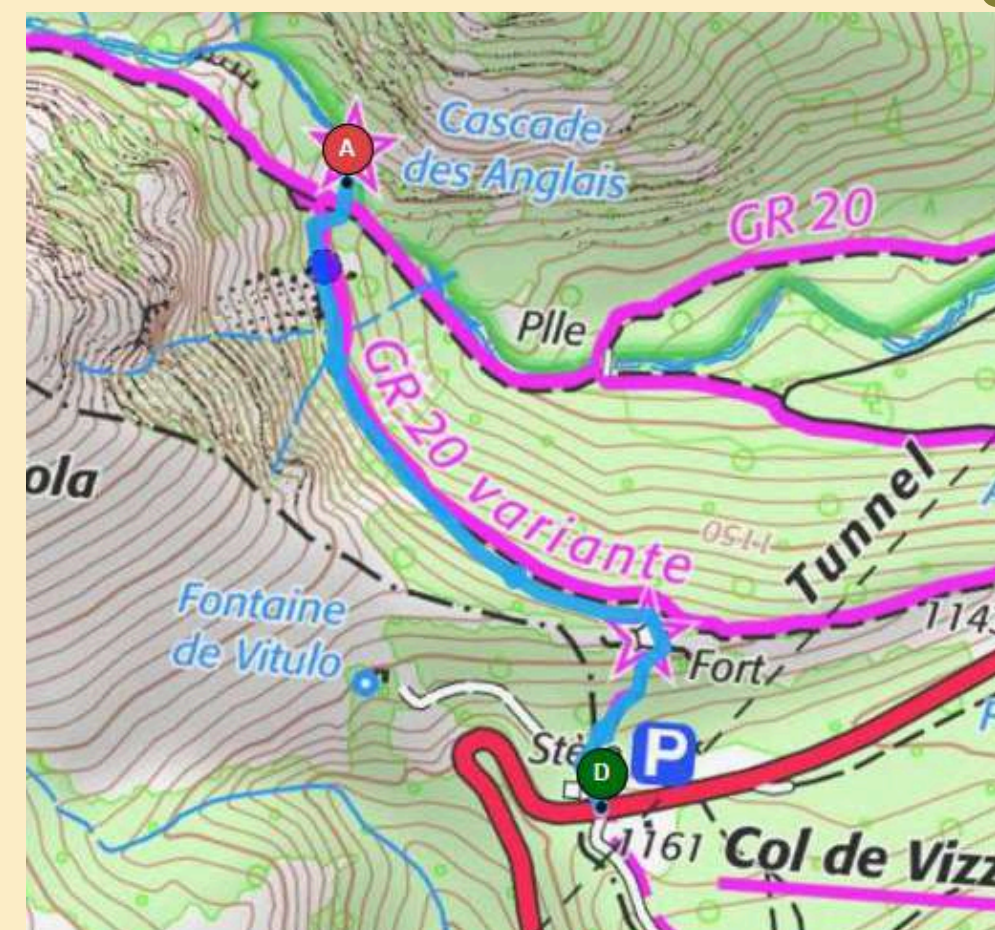
50 km – 1h de route environ.

Prendre direction Ajaccio puis Bocognano, et ensuite Bastia.
Le départ de la randonnée est au col de Vizzavona, il y un parking pour se garer

La randonnée débute par une montée qui vous amènera à Fort de Vaux, un fort en ruines. Plusieurs chemins partent dans différentes directions, mais il faut suivre le balisage jaune. Si vous avez un doute, dirigez-vous à l'oreille !! On entend la cascade couler.

Il y a une portion de chemin très caillouteuse et rocheuse mais rien d'insurmontable, la récompense est à la clé ! Vous ferez même quelques pas sur le mythique GR 20.

A l'arrivée près de la rivière, vous êtes de suite au pied de la cascade, vous pouvez si vous le souhaitez aller jusqu'au sommet grâce à un chemin, où bien profiter des piscines naturelles pour vous baigner. Attention l'eau est plutôt froide, vous êtes à 1100 m d'altitude !



1h30 min A/R – 3km de marche environ.

Niveau : Facile - Dénivelé : +130m

Nos randonnées favorites

U Puntiglione è a Torra di Carghjese (Le chemin de Puntiglione et la Tour de Cargèse)

27 km – 40 min de route environ.

Prendre la D81 direction Sagone, puis Cargèse. Dans Cargèse prendre direction Piana, vous trouverez avant la sortie du village un grand parking sur votre gauche.

Descendre vers la marina. A mi-chemin, sur la route principale, un panneau en bois indique sur la droite le départ du sentier. Très accessible, ce sentier permet de faire le tour de la presqu'île en passant par les ruines d'une bergerie et d'une tour Génoise. La fin du parcours vous emmène soit vers la vieille ville, soit en contrebas, au niveau du vieux port atypique. De là, il vous faudra suivre la route et remonter dans la ville.

Un site naturel protégé, géré par le Conservatoire du Littoral, un maquis bas et odorant, une biodiversité avec des fleurs de toutes les couleurs au Printemps... Un beau panorama sur Cargèse et ses deux églises si spécifiques, son port mais aussi la presqu'île de la tour d'Omigna sur l'autre rive.



1h30 min A/R – 3 km de marche environ.

Niveau : Facile - Dénivelé : +70m

Nos randonnées favorites



U Lavu di Ninu (Le Lac de Nino)

64 km – 1h30 de route environ.

Prendre la D81 direction Sagone, puis la D70 direction Vico/Evisa. Enfin prendre la D84 en direction du Col de Vergio. Juste après le col, redescendre jusqu'à la maison forestière de Poppaghia.

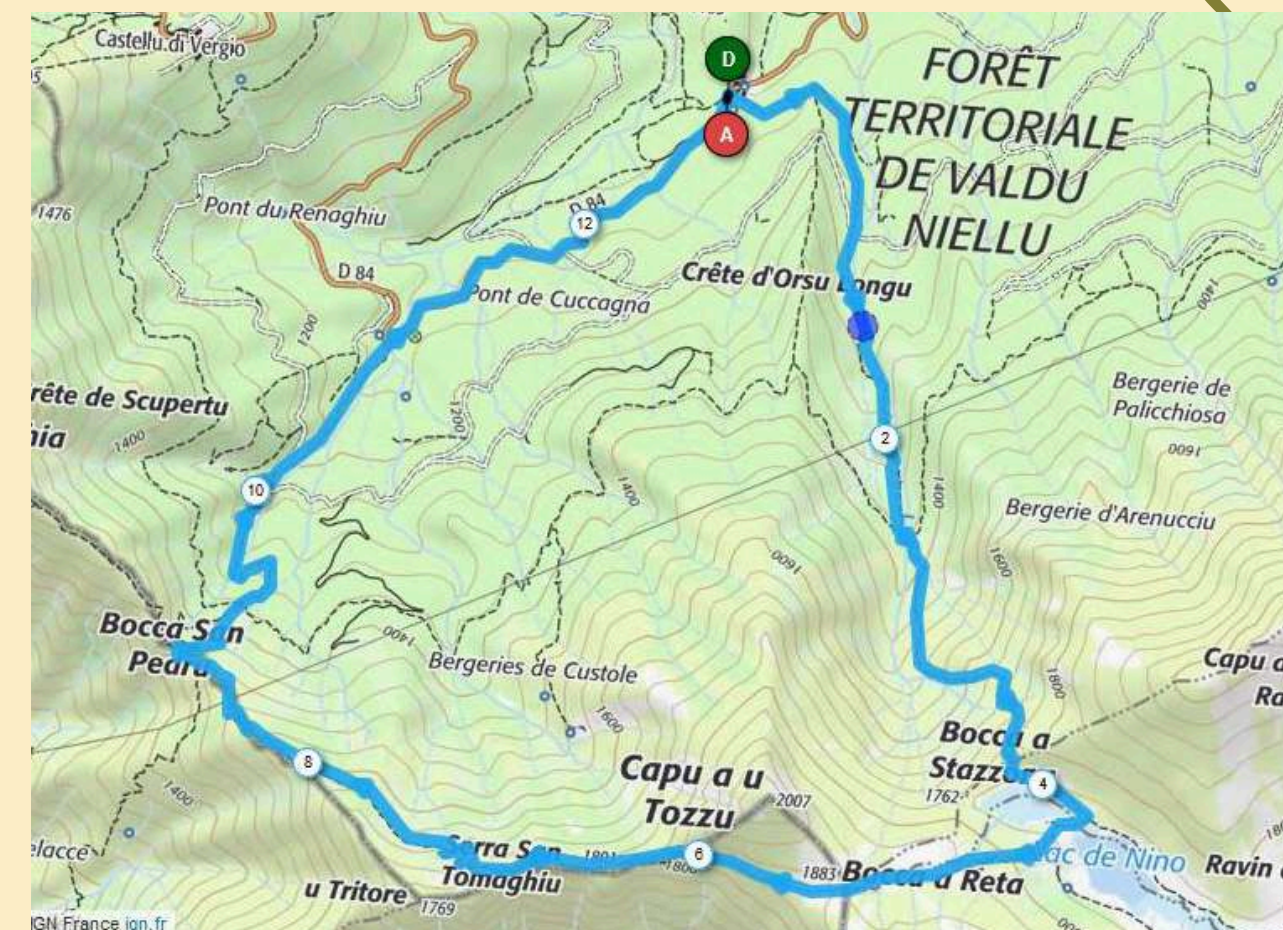
Le lac de Nino (ou Ninu) est situé à 1760m d'altitude, sur l'étape du GR20 Ciottulu di i Mori - Manganu. Il est très fréquenté en été, c'est le 2e plus grand lac de Corse, après le lac de Betaniella.

Vous y découvrirez aussi les pozzines tout autour; ce sont des carrés de pelouse morcelés de trous d'eau qu'il est interdit de piétiner. Des chevaux sauvages profitent de ce magnifique cadre en été.

Au départ de la maison forestière, le sentier est plutôt tranquille sur la 1ère moitié, puis devient très raide et rocailleux sur la 2ème, quelques petites parties de crapahutage dans les rochers. Il faut bien compter 2h30 de marche (sans pause) pour atteindre le sommet : 5 km avec pas loin de 750 m de dénivelé... Vous trouverez de nombreux cairns pour le moins originaux sur cette balade !

Arrivés au lac, pour pouvez en faire le tour et redescendre par le même chemin qu'à l'aller ou récupérer le GR 20 sur une portion qui vous permettra de faire un boucle de 16 km au total (tracé sur la carte), rassurez-vous après ça ne monte presque plus, mais il faut redescendre !!

Juste après le Col San Petru, il ne faut plus suivre le balisage du GR, mais reprendre le balisage jaune qui vous ramènera vers la fontaine Carolina. Et ensuite retourner jusqu'à la maison forestière par la route.



7h00 A/R – 15 km de marche environ (si vous faites la boucle)

Niveau : Difficile Dénivelé : + 800m

!Bonne condition physique nécessaire!

Les
incontournables

&

Les sorties en
famille

Ajaccio

Ajaccio, Cité Impériale, vous invite à un véritable voyage dans le temps et la culture.


Flânez dans les **ruelles animées de la vieille ville** et découvrez la **Maison Bonaparte**, lieu de naissance de Napoléon, emblématique figure de la Corse. Poursuivez votre immersion historique avec la visite de la **citadelle d'Ajaccio**, puis du **Palais Fesch**, qui abrite le musée des Beaux-Arts et l'une des plus belles collections de peintures italiennes en France.

Pour une pause gourmande et authentique, ne manquez pas la **Halle Gourmande**, le “marcatu” emblématique de la ville, où les étals regorgent de produits corses : charcuterie, fromages, vins, huîtres, confitures et huiles d'olive.

Le centre historique, entre ruelles, églises et places ombragées, vous plonge dans l'âme corse à chaque coin de rue.

Côté mer, détendez-vous sur les **plages de Tahiti, du Ricanto ou de Corse Azur**, facilement accessibles et idéales pour une journée farniente ou un déjeuner les pieds dans l'eau dans l'une des nombreuses paillotes.

Enfin, pour une activité ludique et familiale, ne manquez pas le **NapoRama**, une reconstitution originale de l'histoire napoléonienne... en Playmobil ! Un moment à la fois amusant et instructif, qui plaît autant aux enfants qu'aux adultes.



Cargèse

Ancien village grec, ce charmant bourg surplombe le golfe du même nom et offre un panorama exceptionnel sur les eaux turquoise de la Méditerranée.

Flânez dans ses ruelles paisibles, entre maisons blanches et façades colorées, et découvrez une particularité **unique en Corse : les deux églises, latine et grecque, se faisant face, témoins d'un passé mêlant cultures et traditions.**

Poursuivez votre découverte en descendant vers le port de plaisance, point de départ idéal pour une sortie en mer vers les splendides **calanques de Piana ou la réserve de Scandola**, toutes deux classées au patrimoine mondial de l'UNESCO.

Les amoureux de farniente trouveront leur bonheur sur les magnifiques plages de sable fin de la région : **la plage de Chiuni, de Menasina ou de Capizzolu**, parfaites pour la baignade, le snorkeling ou simplement profiter d'un coucher de soleil les pieds dans l'eau.

Cargèse, c'est aussi une escale gourmande : profitez des petits restaurants en bord de mer ou au cœur du village pour savourer une cuisine corse généreuse et parfumée, entre produits de la mer, charcuterie locale et douceurs à base de châtaigne. Enfin, pour une immersion dans l'authenticité, ne manquez pas le marché artisanal local, les concerts en plein air ou les animations estivales qui font vivre ce village au charme discret mais inoubliable.



Les îles Sanguinaires

À l'entrée du golfe d'Ajaccio, les Îles Sanguinaires offrent l'un des plus beaux panoramas de la côte ouest. Ce petit archipel, classé site naturel protégé, est célèbre pour la teinte rougeoyante que prennent ses roches au coucher du soleil. On peut les admirer depuis la Pointe de la Parata, facilement accessible en voiture, ou les découvrir de plus près lors d'une promenade en bateau. Un lieu magique, entre ciel, mer et lumière, parfait pour une fin d'après-midi inoubliable.

Depuis notre camping, comptez environ 45 minutes de route. Prenez la D81 en direction d'Ajaccio, puis suivez les panneaux vers les Îles Sanguinaires et la Pointe de la Parata. Un grand parking gratuit est disponible sur place, et une courte promenade vous mène jusqu'au point de vue.



Les gorges du Prunelli

Les gorges du Prunelli offrent un décor spectaculaire au cœur de la montagne corse, entre falaises granitiques, rivière limpide et forêts de châtaigniers. Ce site sauvage et préservé est parfait pour une escapade nature, avec la possibilité de faire des pauses baignade dans les vasques naturelles ou simplement profiter du panorama.

Depuis notre camping, comptez environ **1h15 de route**.

Prenez la D81 en direction d'Ajaccio, puis suivez la T20 vers Bastelica.

Une fois dans la vallée du Prunelli, la route serpente le long de la rivière en direction de Tolla, petit village perché sur les hauteurs et surplombant un magnifique lac. Le trajet est déjà une belle promenade en soi !



Corte

Ancienne capitale historique de la Corse, Corte est une ville pleine de caractère nichée au cœur des montagnes. Dominée par sa célèbre citadelle perchée sur un éperon rocheux, elle offre un panorama exceptionnel sur les vallées environnantes. Flânez dans les ruelles pittoresques, visitez le Musée de la Corse, et partez en randonnée dans la superbe vallée de la Restonica, aux eaux cristallines. Un incontournable pour les amateurs de culture et de nature.

Depuis notre camping, il faut compter **environ 2h de route**. Prenez la D81 jusqu'à Ajaccio, puis suivez la T20 en direction de Corte.

La route traverse l'intérieur des terres corses et offre de beaux paysages tout au long du trajet.



Porto

Situé sur la côte ouest de l'île, Porto est un joyau naturel classé au patrimoine mondial de l'UNESCO. Entouré par les impressionnantes **calanques de Piana, la réserve de Scandola** et les forêts de l'arrière-pays, ce petit village maritime est un point de départ idéal pour découvrir l'un des plus beaux sites de Corse.

Depuis notre Camping, comptez environ **1h30 de route**.

Prenez la D81 en direction de Cargèse puis continuez vers Piana, en longeant la magnifique route côtière jusqu'à Porto. Le trajet, bien que sinueux, est spectaculaire avec des points de vue superbes sur la mer et les falaises. Au retour, prendre la direction d'Evisa, pour revenir vers Sagone et croiser les cochons en liberté sur la route...



Bonifacio

Perchée au sommet de falaises de calcaire spectaculaires, Bonifacio est sans doute l'une des villes les plus impressionnantes de Corse.

Sa vieille ville fortifiée, ses ruelles médiévales, son port animé et ses panoramas vertigineux sur les falaises blanches en font une étape incontournable. Ne manquez pas l'escalier du Roi d'Aragon taillé dans la roche, une balade en mer autour des grottes, ou une excursion vers les îles Lavezzi.

Depuis notre Camping, comptez environ **3 heures de route**.

Prenez la D81 jusqu'à Ajaccio, puis suivez la T40 en direction de Sartène et Propriano, avant d'arriver à Bonifacio tout au sud de l'île. La route est longue mais ponctuée de beaux paysages entre mer et montagne.



Cupulatta



À seulement quelques kilomètres d’Ajaccio, le parc A Cupulatta ("la tortue" en corse) vous invite à découvrir un univers fascinant dédié aux tortues du monde entier. Ce centre unique en Europe est à la fois un parc zoologique et un centre de protection, qui abrite plus de **3 000 tortues de 170 espèces différentes**, originaires des cinq continents. Vous y croiserez aussi bien des tortues géantes des Seychelles, que des petites tortues terrestres de Corse, en passant par des espèces aquatiques rares.

La visite se fait en pleine nature, sur un sentier ombragé et aménagé, parfait pour une sortie en famille. C’est une activité à la fois ludique, pédagogique et apaisante, qui émerveille les enfants tout en sensibilisant petits et grands à la biodiversité.

Depuis notre camping, comptez environ 1 heure de route. Prenez la D81 vers Ajaccio, puis suivez la direction de Bastelica / Vizzavona par la N193. Le parc se situe à Vero, à une trentaine de kilomètres au nord-est d’Ajaccio. Un grand parking gratuit est disponible à l’entrée.



Parc animalier de Bottaccina

Niché dans les hauteurs entre Ajaccio et Cauro, le Parc animalier de Bottaccina est une sortie idéale pour les familles à la recherche de nature et de contact avec les animaux.

Dans un cadre verdoyant et calme, ce petit parc familial vous permet d'approcher et de nourrir de nombreux animaux : chèvres, moutons, poneys, ânes, cochons, lapins, paons, poules et autres pensionnaires attendent les visiteurs avec curiosité.

Le parc propose un chemin de promenade ombragé, parfait pour une balade tranquille, ainsi qu'une aire de pique-nique. Les enfants peuvent profiter de jeux en plein air, tandis que les plus petits adorent les moments de proximité avec les animaux. Une belle occasion d'allier détente et découverte de la faune locale dans une ambiance chaleureuse et conviviale.

Depuis notre camping, comptez environ 50 minutes de route. Prenez la D81 vers Ajaccio, puis suivez la direction Cauro / Bastelica par la D27. Le parc se situe juste avant d'arriver au village de Cauro.



Rêves de Cimes

Parc aventure

Situé au cœur de la vallée du Prunelli, à Vero, le parc Rêves de Cimes – Parc Aventure est une destination idéale pour faire le plein de sensations en pleine nature ! Ce parc accrobranche propose plusieurs parcours dans les arbres, adaptés à tous les âges et à tous les niveaux : des circuits ludiques et sécurisés pour les plus petits, jusqu'à des parcours plus sportifs avec tyroliennes géantes, ponts de singe et sauts dans le vide pour les plus téméraires.

Encadré par une équipe professionnelle et attentive, le parc offre une activité à la fois fun, familiale et respectueuse de l'environnement. C'est l'occasion parfaite de combiner sport, nature et amusement dans un cadre ombragé au milieu de la forêt corse et de voir même la mer depuis le parcours mauve !

Depuis notre camping, comptez environ 1 heure de route. Prenez la D81 en direction d'Ajaccio, puis suivez la N193 en direction de Bocognano/Bastelica. Le parc est situé à Vero, avec des panneaux indicateurs dès l'entrée du village. Un parking est disponible à proximité.



Parc Aventure Vizzavona

En plein cœur de la magnifique forêt de Vizzavona, à 1 000 mètres d'altitude, le Parc Aventure de Vizzavona est l'endroit rêvé pour allier nature, fraîcheur et adrénaline. Le parc propose une grande variété de parcours accrobranche pour tous les âges et tous les niveaux, avec ponts suspendus, tyroliennes géantes, filets, passerelles, le tout dans un cadre ombragé et spectaculaire. C'est une activité idéale pour les familles, les groupes d'amis ou les amateurs de sensations douces comme fortes. Le parc est également le point de départ de plusieurs randonnées dont la célèbre cascade des Anglais, facilement accessible à pied et parfaite pour une pause baignade en rivière après l'effort !

Depuis notre camping, comptez environ 1h30 de route. Prenez la D81 vers Ajaccio, puis la N193 en direction de Corte/Bastia. Le parc se trouve juste avant le col de Vizzavona, bien indiqué depuis la route. Un grand parking est disponible sur place.



CLG Ranch

Sagone/Cargèse



Le CLG Ranch, implanté à Sagone et à Cargèse, vous accueille dans un cadre naturel et paisible, idéal pour vivre un moment de partage avec les chevaux. Ce centre équestre familial propose des balades à cheval ou à poney pour tous les niveaux, en petit groupe, encadrées par une équipe passionnée. Les itinéraires traversent des sentiers forestiers, des maquis parfumés, et offrent parfois des vues imprenables sur la mer ou les montagnes corses.

Le ranch organise aussi des cours, initiations et stages pour enfants, parfaits pour découvrir ou approfondir la pratique de l'équitation pendant les vacances.

Depuis notre camping, comptez environ 20 à 25 minutes de route pour l'établissement de Sagone. Prenez la D81 en direction de Sagone, puis la direction de Vico. Le ranch est situé un peu plus loin que le Super U, sur la gauche, avec une signalisation visible en bord de route. Parking sur place.



A Piuma, Les randonnées découvertes

A Piuma est un organisateur de randonnées et d'activités de découverte en Corse, proposant des sorties adaptées à tous les âges et à tous les niveaux. Que vous soyez amateur de balades tranquilles en bord de mer, de randonnées en montagne ou d'aventures plus sportives comme le canyoning ou le VTT, leurs guides passionnés vous accompagnent pour vous faire découvrir les merveilles naturelles et culturelles de l'île en toute sécurité.

Depuis le camping, A Piuma est accessible en moins de 30 minutes de route en suivant la D81 vers Cargèse. C'est une excellente option pour profiter pleinement de la nature corse avec des activités sur mesure, en famille ou entre amis.





On a hâte de vous accueillir !

Toute l'équipe du Camping Lacasa est impatiente de vous recevoir très bientôt — préparez-vous à des vacances où la bonne humeur est aussi garantie que les étoiles dans le ciel !

Pour toute question ou besoin, n'hésitez pas à nous contacter, on est là pour vous aider (même à retrouver la gourde perdue du petit dernier 😊).

Téléphone : +33 (0)4 95 10 09 78

Email : info@lacasa-camping.com

Site web : www.lacasa-camping.com

Réseaux sociaux :

Facebook : facebook.com/campinglacasa

Instagram : @camping_lacasa

Adresse :

Camping Lacasa

D81, Lieu-dit Pianotollo, 20111 Calcatoggio

